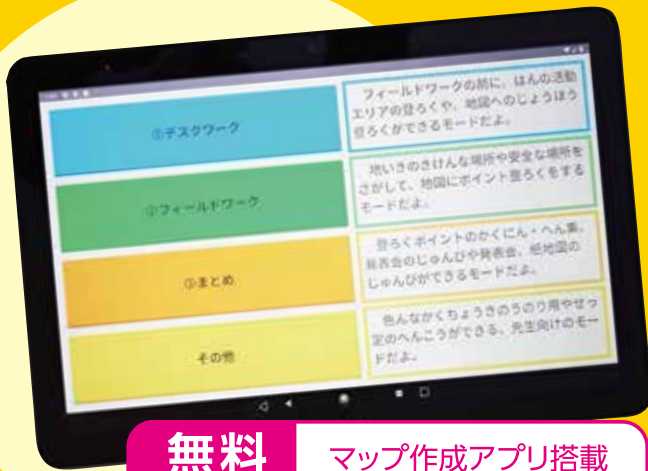


地域の知恵・教訓を学び、マップにまとめて未来に伝える

# 地域を探検して マップを作って みませんか?



**無料貸出** マップ作成アプリ搭載  
**タブレット登場!**

※数に限りがあります。詳しくは事務局にお問い合わせください。

**手軽にマップが  
作成できます。**

従来の、  
紙による応募も  
もちろんOK



「ぼうさい探検隊」とは、楽しみながらまちにある防災・防犯・交通安全に関する施設や設備などを見て回り、身の回りの安全・安心を考えながらマップにまとめ発表する、実践的な安全教育プログラムです。

テーマは

## 防災・防犯・交通安全

など地域の安全・安心に関するもの

- タブレット実施特典  
参加者全員にもれなく粗品を差し上げます!
- 応募特典  
参加児童全員に「参加賞」を贈呈
- 特に優れた作品には  
「文部科学大臣賞」「防災担当大臣賞」「消防庁長官賞」などを贈呈

**応募資格**

2019年11月7日以降に、小学生が複数(2人以上)で作成したマップであること  
入選対象となるマップは小学生がメインで作成したものに限りです。

**マップ  
提出期限**

2020年11月4日(水)  
**必着**

※交通安全および事故・ケガ防止の観点から、保護者やボランティアの方など必ず大人が同行するようにしましょう。万一の事故やケガに備えて、保険等に加入しておきましょう。  
※小学生に関わらずマップづくりをしてみたい方も「参考作品」としての応募を歓迎します。

お問い合わせ

「ぼうさい探検隊マップコンクール」事務局

ぼうさい探検隊

検索

TEL

03-6822-9355 (平日 10:00~18:00)

E-mail

info@edp-entry.jp

ホームページ

www.sonpo.or.jp/efforts/reduction/bousai/

主催: 日本損害保険協会/朝日新聞社/日本災害救援ボランティアネットワーク

後援: 内閣府/文部科学省/警察庁/消防庁/気象庁/UNESCO/日本ユネスコ国内委員会/日本ユネスコ協会連盟/全国都道府県教育委員会連合会/沖縄県/アジア防災センター/児童健全育成推進財団/日本損害保険代理業協会/ボーイスカウト日本連盟/ガールスカウト日本連盟/NHK/福岡県(予定団体を含む)



● 応募テーマ

防災・防犯・交通安全など、地域の安全・安心に関するテーマであれば、幅広く受け付けます。


● 応募までの流れ

**1**

「FAX」または「申込専用サイト」から  
**まずは参加申込**

下の「参加申込書」に必要事項を記入しFAXまたはEメール添付等で事務局に送付いただくか、「参加申込専用サイト www.edp-entry.jp」にアクセスし入力してください。


参加申込専用サイトはこちら→



**2**

まちなか探検を行って  
**マップを作成**

マップはグループごとに1枚にまとめてください。



**3**

事務局から送付する  
「作品紹介用紙」と併せて  
**マップを応募**

「作品紹介用紙」は1マップにつき1枚記入してください。

応募方法  
● 画像をメールに添付して送付ください。  
詳しくは事務局にご確認ください

● 審査基準

応募いただいたマップは、1枚ずつ「提案性」「教育効果性」「地域性・テーマ性」「ビジュアル性」の基準で審査します。

● 審査結果

**2020年12月中に日本損害保険協会のホームページなどで発表予定**

※入賞・審査員特別賞・佳作以外の作品については、審査時の個別評価を一律に発表することはありません。

応募されたマップは「想いのこもった大切な作品」として扱いますので、応募の際には「代表応募マップ」は選ばず、全てのマップを送付ください。参加された児童全員に参加賞を差し上げます。

第17回

## 小学生のぼうさい探検隊 マップコンクール 参加申込書

送付先

「ぼうさい探検隊マップコンクール」事務局  
FAX : 03-6822-9373 TEL : 03-6822-9355  
E-mail : info@edp-entry.jp

<b>■参加方法</b>	<input type="checkbox"/> タブレット <input type="checkbox"/> 現物(模造紙での作成) 実施キット提供について <input type="checkbox"/> 希望する <input type="checkbox"/> 希望しない		
	※タブレットと現物の両方を実施することも可能です。その場合は両方にチェックを入れてください。		
<b>■マップ提出</b>	データファイルを送付(マップの画像データ(JPEG形式)をメールに添付)してください。 入賞時に現物送付いただくことは可能ですか。 <input type="checkbox"/> 可 / <input type="checkbox"/> 不可 (どちらかに <input checked="" type="checkbox"/> を入れてください) ※データ提出が難しい場合は、事前にご相談ください。		
(ふりがな)			
<b>■団体名</b>	※個人参加は学校名以外を記入してください。(例) ●●探検隊 ●●キッズ		
<b>■参加学年・人数</b> (マップ作成時)	年生	人	<b>■応募マップ数</b> (予定でも可)      点
(ふりがな)			
<b>■担当者のお名前</b>	様	<b>■実施予定日</b> (既に実施済の場合は実施日)	年      月      日
(ふりがな)			
<b>■担当者の住所</b> (タブレット・実施キット等の送付先)	〒      -      -	都・道・府・県	市・郡・区
<b>■担当者の連絡先</b> (日中、連絡がとれる番号)	(電話番号)      -      -      -	(FAX番号)      -      -      -	
	(E-mail)		
<b>■応募のきっかけ</b> (複数回答可)	<input type="checkbox"/> マップコンクール事務局からの案内で <input type="checkbox"/> 損保会社からの紹介で(具体的に: ) ) <input type="checkbox"/> 教育委員会・自治体等からのご案内で <input type="checkbox"/> 損保代理店からの紹介で(具体的に: ) ) <input type="checkbox"/> ホームページを見て(具体的に: ) <input type="checkbox"/> その他(具体的に: ) ) <input type="checkbox"/> 他校・他団体からの紹介で(紹介者(団体名): ) )		

※本申込書で取得した個人情報は、「ぼうさい探検隊」の実施に関する各種連絡・発送にのみ利用し、それ以外の第三者に開示・提供することはありません。